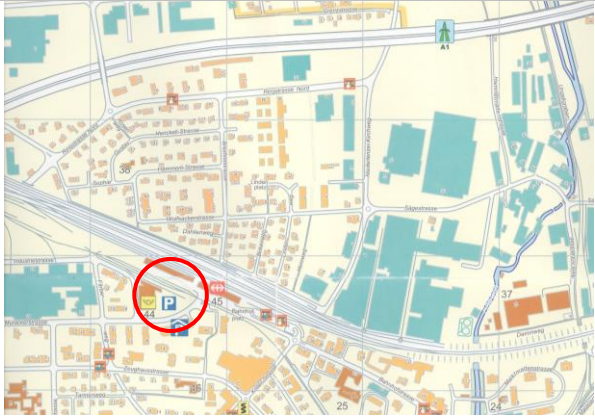
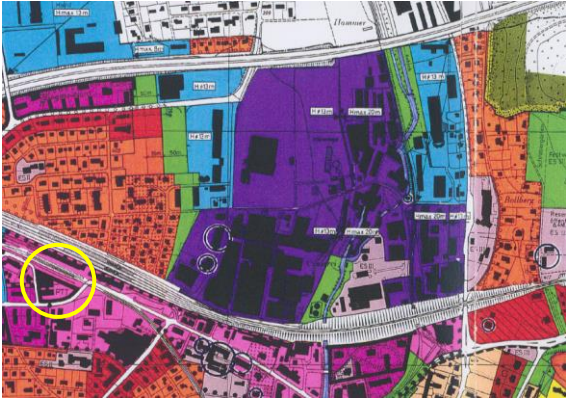


Gemeinde	Lenzburg
Objektbezeichnung	Parkplatz Post/SBB
Objektnummer	5600-00
Lage	Bahnhof
Lageplan	
Objektdaten	<p>Parzelle Nummer: 630 und 2796 Fläche: +/- ca. 4'000 m²</p>
	<p>Zone: Spezialzone Bahnhof-Bahnhofstrasse-Malagarain Sp 14,5 Spezielles: Gebäudehöhen 14,5 - 18 m Im Rahmen der Bahnhofplanung ist in einem Teilbereich des Areals ein dominantes Gebäude mit bis zu 40 m Höhe möglich</p>
Eigentümer	Die Schweizerische Post, Immobilien SBB Immobilien AG
Kontaktadresse	Bis auf Weiteres: Stadt Lenzburg Abt. Stadtplanung & Hochbau Herr Christoph Schnegg Kronenplatz 24 5600 Lenzburg Tel. 062 886 45 25



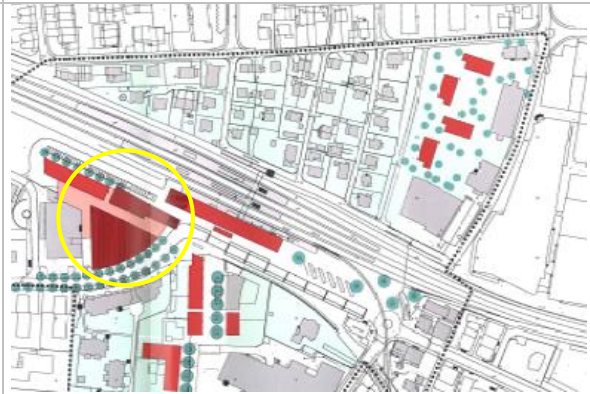
Blick Richtung Nordwesten
Im Hintergrund Parkplatz Post und
Güterschuppen SBB



Blick Richtung Westen
Vom Bahnhofgebäude zu Parkplatz Post
und heutiger Haltestelle Seetalbahn

Kommunaler Richtplan Bahnhof in
Mitwirkung

- Abschluss des Bahnhofplatzes gegen Westen
- Definition Gebäudestrukturen und Bebauungsflächen



Kommunaler Richtplan Bahnhof in
Mitwirkung

- Parzellen und Baufelder
- Definition Gebäudehöhen