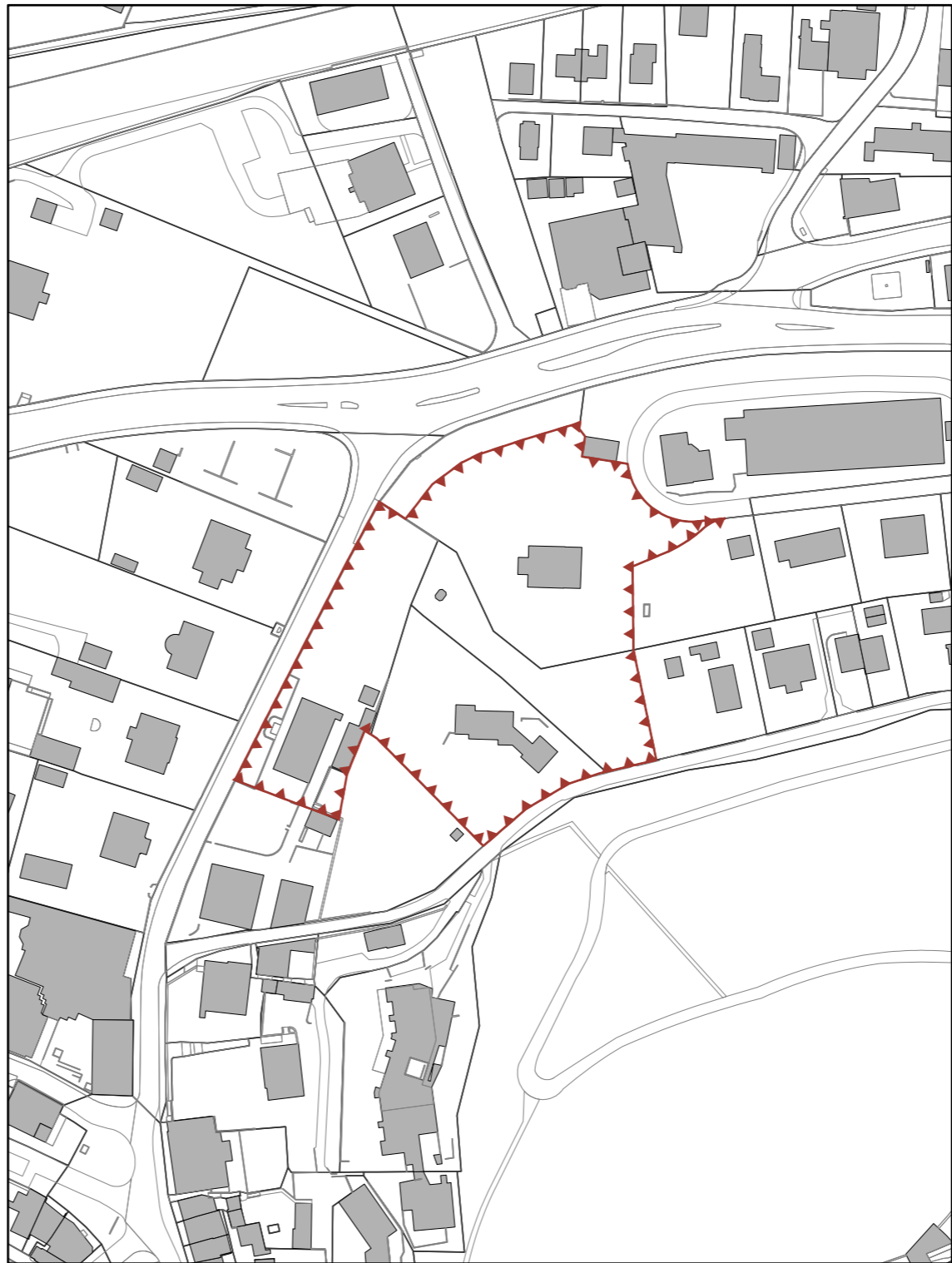

 Bereich mit Erschliessungsplanpflicht



 Änderungsperimeter seit 2020

Bedingte Erschliessungsplanpflicht im Gebiet Eich

Vergleich Stand Entwurf erste öffentliche Auflage Oktober 2020 und Entwurf zweite öffentliche Auflage November 2022


Massstab: 1:2'000




Zwei weitere Eignungsgebiete für höhere Bauten

Vergleich Stand Entwurf erste öffentliche Auflage Oktober 2020 und Entwurf zweite öffentliche Auflage November 2022

Masstab: 1:2'000

 Eignungsgebiete für Höhere Bauten bis 38 m

 Änderungsperimeter seit 2020



Ringzone 3G



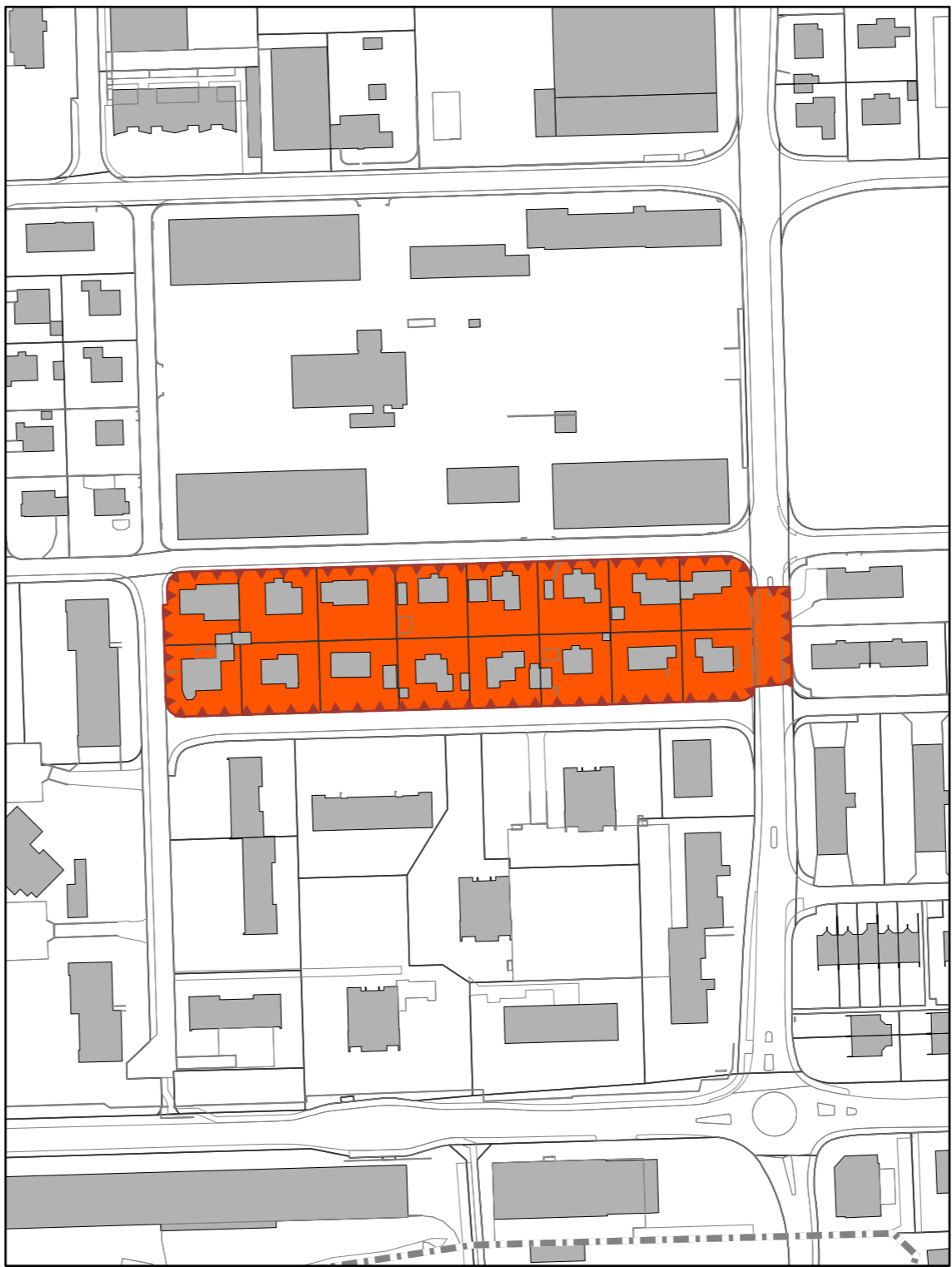
Änderungsperimeter seit 2020

Ringzone 4G

Umzonung Ringzone an der Ecke Stadtgässli-Burghaldenstrasse

Vergleich Stand Entwurf erste öffentliche Auflage Oktober 2020 und Entwurf zweite öffentliche Auflage November 2022

Masstab: 1:1'000



Verzicht auf Aufzoning Landis Dörfli

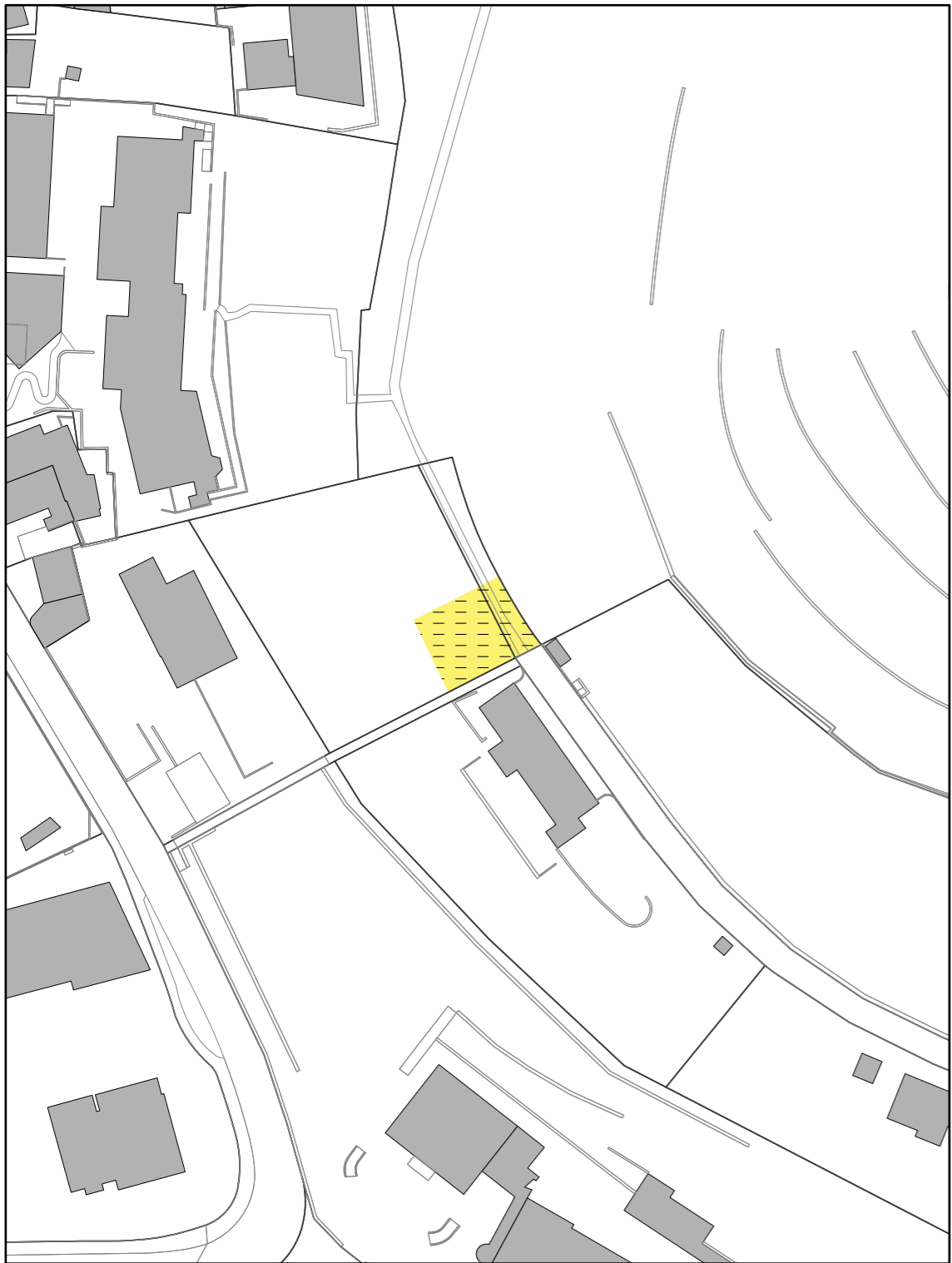
Vergleich Stand Entwurf erste öffentliche Auflage Oktober 2020 und Entwurf zweite öffentliche Auflage November 2022



Masstab: 1:2'000

Wohnzone W2a



Änderungsperimeter seit 2020

Wohnzone W4



 Strukturerhaltungszone Hanglage
 Wohnzone W2b



 Änderungsperimeter seit 2020
 Spezialzone Schlossberg-Gofi

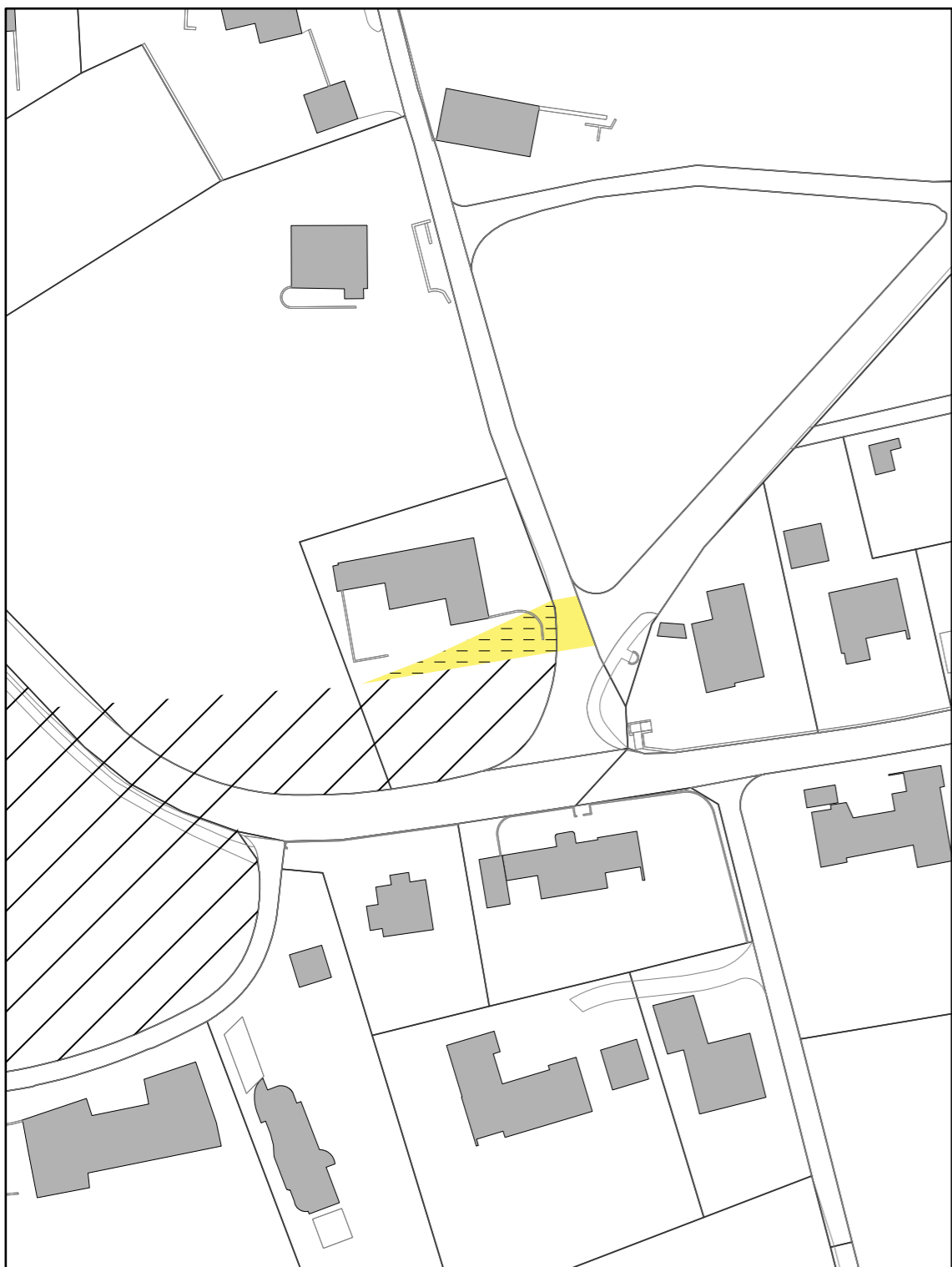
Geringfügige Einzonung im Bereich der Parzellen Nrn. 208 und 2849

Vergleich Stand Entwurf erste öffentliche Auflage Oktober 2020 und Entwurf zweite öffentliche Auflage November 2022

Masstab: 1:1'000

Erst. FM / Gepr. MP
 Datum: 24.10.2022
 Projekt: LEN.05
 Datengrundlage: AV-Daten: Mai 2022
 Dateiname: LEN05_PLA_Nutzungsplanung.aprx

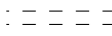
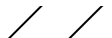









Geringfügige Einzonung im Bereich der Parzelle Nr. 3282

Vergleich Stand Entwurf erste öffentliche Auflage Oktober 2020 und Entwurf zweite öffentliche Auflage November 2022

Massstab: 1:1'000

-  Strukturerhaltungszone Hanglage
-  Landschaftsschutzzone
-  Wohnzone W2b

-  Änderungsperimeter seit 2020
-  Landschaftsschutzzone
-  Landwirtschaftszone
-  Wohnzone W2a

Erst. FM / Gepr. MP
 Datum: 24.10.2022
 Projekt: LEN.05
 Datengrundlage: AV-Daten: Mai 2022
 Dateiname: LEN05_PLA_Nutzungsplanung.aprx